

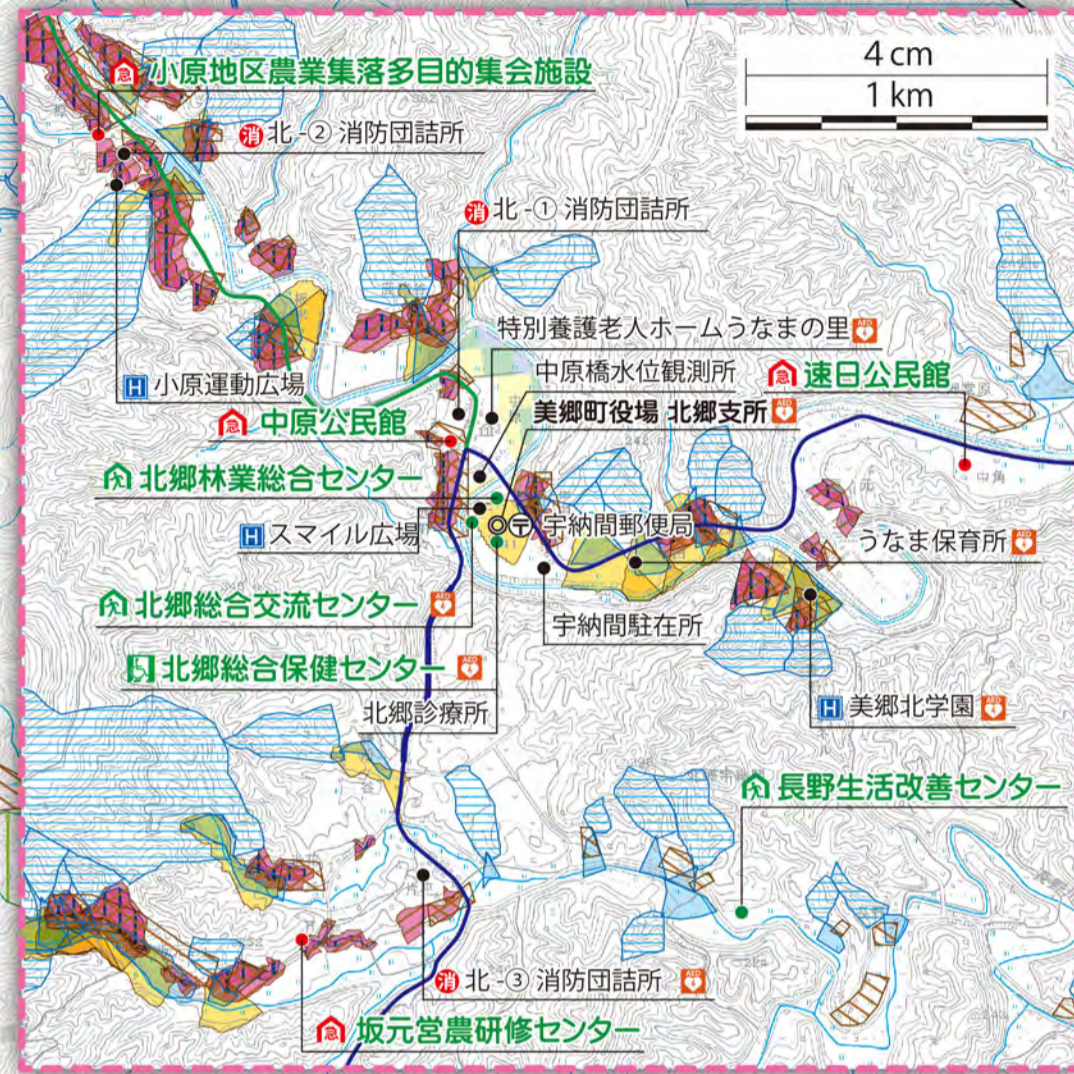
# 防災ハガードマップ

防災に備える。命を守る。

1:50,000  
2cm  
1km



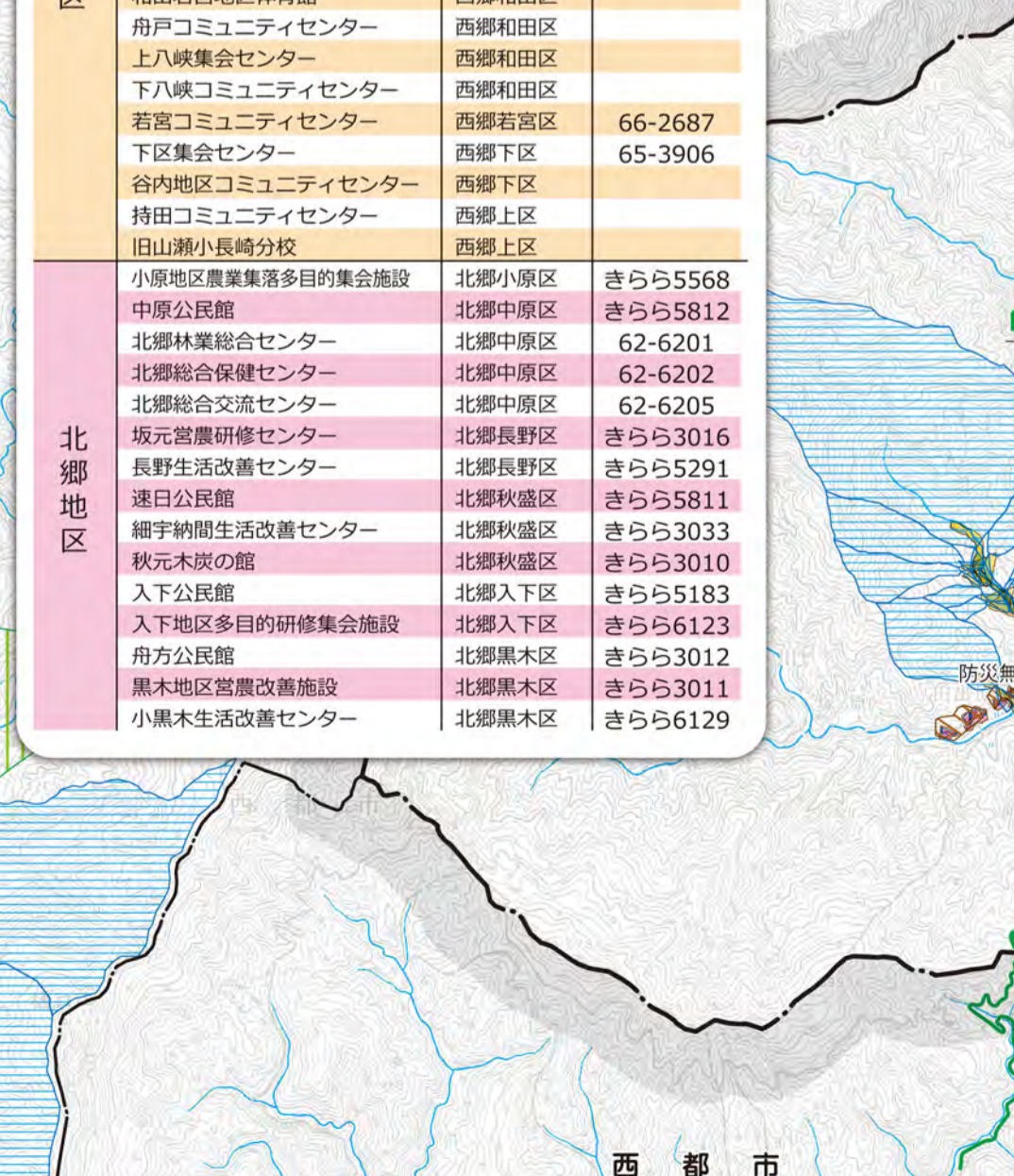
## 北郷地域 1:25,000



## 避難施設一覧

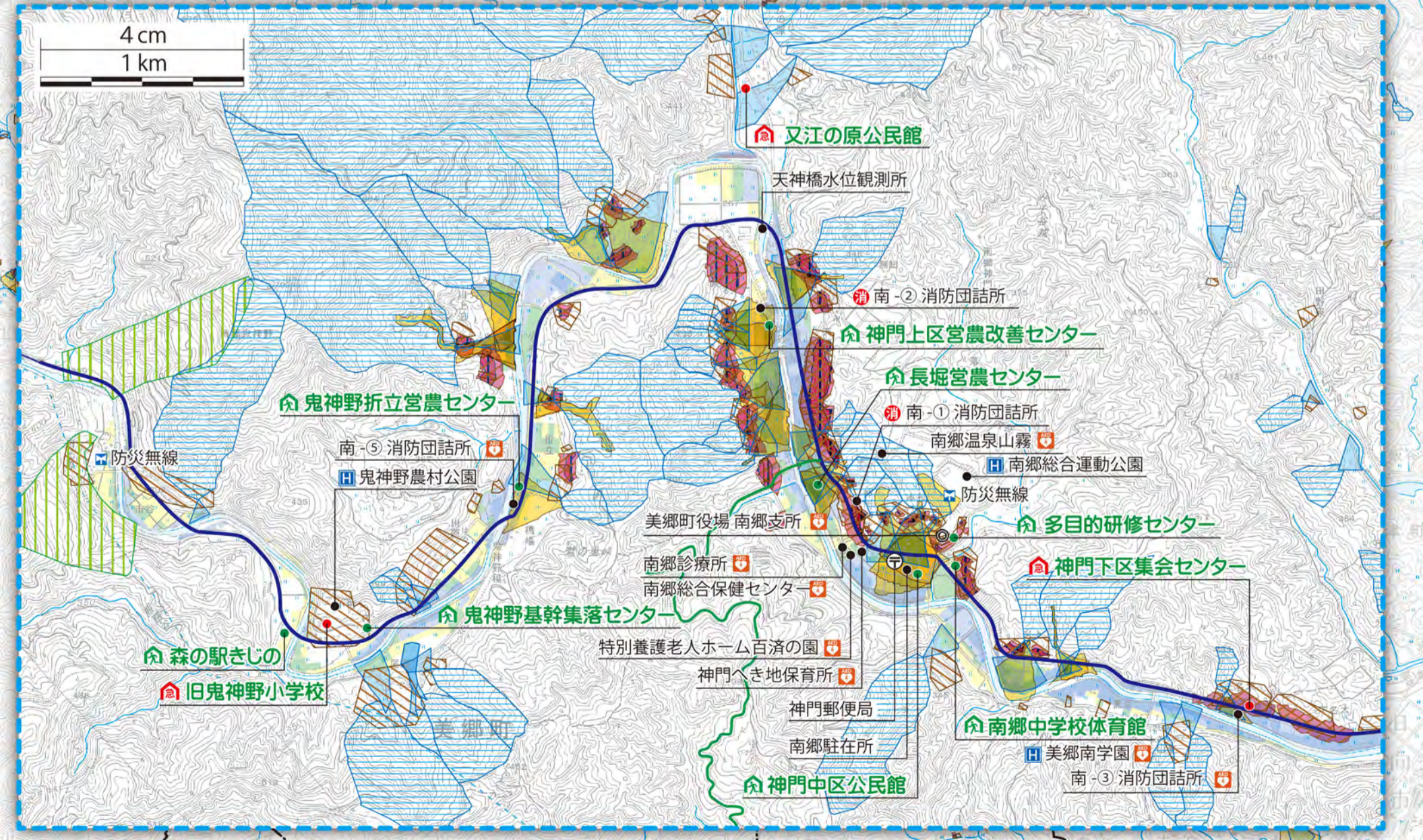
地区	施設名	所在地	電話
南郷地区	小又集会センター	南郷水清谷区	
	水清谷集落センター	南郷水清谷区	
	仁田宮農センター	南郷神門下区	
	神門下区集会センター	南郷神門下区	
	南郷中学校体育館	南郷神門中区	59-0120
	多目的研修センター	南郷神門中区	59-1600
	神門中区公民館	南郷神門中区	
	長堀宮農センター	南郷神門長堀区	
	神門上区宮農改善センター	南郷神門上区	
	又江の原公民館	南郷神門上区	
西郷地区	又江公民館	南郷神門上区	
	鬼神野折立宮農センター	南郷鬼神野区	
	鬼神野集落センター	南郷鬼神野区	
	旧鬼神野小学校	南郷鬼神野区	
	森の駅さきの	南郷鬼神野区	
	古園宮農センター	南郷渡川区	
	渡川中央公民館	南郷渡川区	
	旧渡川小学校体育館	南郷渡川区	
	旧渡川中学校	南郷渡川区	
	ニューホープセンター	西郷峰区	66-2130
南郷地区	農村環境改善センター	西郷峰区	66-3006
	老人福祉館	西郷峰区	66-2486
	西郷中学校体育館	西郷峰区	66-2013
	田代小学校体育館	西郷峰区	66-2007
	郷生いきトレーニングセンター	西郷峰区	66-2444
	上野原文化伝承館	西郷上野原区	66-2092
	越コミュニティセンター	西郷上野原区	66-2348
	小川集会センター	西郷小川区	66-3472
	和田若宮地区体育館	西郷和田区	
	舟戸コミュニティセンター	西郷和田区	
北郷地区	上八峡集会センター	西郷和田区	
	下八峡集会センター	西郷和田区	
	若宮コミュニティセンター	西郷若宮区	66-2687
	下区集会センター	西郷下区	65-3906
	谷内地区コミュニティセンター	西郷下区	
	持田コミュニティセンター	西郷上区	
	旧山瀬小長崎分校	西郷上区	
	小原地区農業集落多目的集会施設	北郷小原区	きらら5568
	中原公民館	北郷中原区	きらら5812
	北郷林業総合センター	北郷中原区	62-6201
北郷総合保健センター	北郷中原区	62-6202	
北郷総合交流センター	北郷中原区	62-6205	
坂元宮農研修センター	北郷長野区	きらら3016	
長野生活改善センター	北郷長野区	きらら5291	
速日公民館	北郷秋瀬区	きらら5811	
細宇納間生活改善センター	北郷秋瀬区	きらら3033	
秋元木炭の館	北郷秋瀬区	きらら3010	
入下公民館	北郷入下区	きらら5183	
入下地区多目的研修集会施設	北郷入下区	きらら6123	
舟方公民館	北郷黒木区	きらら3012	
黒木地区宮農改善施設	北郷黒木区	きらら3011	
小黒木生活改善センター	北郷黒木区	きらら6129	

## 南郷地域 1:25,000



凡例		土砂災害危険箇所
●	避難所	土砂災害危険箇所
●	福祉避難所	土石流危険渓流
●	緊急避難所	土石流被害想定区域
●	ドクターヘリlandeポイント	地すべり危険箇所
●	防災無線	急傾斜地崩壊危険箇所
●	消防団詰所	土砂災害警戒区域
●	役場	急傾斜地特別警戒区域
●	学校	急傾斜地警戒区域
●	郵便局	土石流特別警戒区域
●	その他公共施設	土石流警戒区域
●		河川浸水想定区域
●		【浸水した場合に想定される水深(2分間)】
●		0.5m未満の区域
●		0.5~1.0m未満の区域
●		1.0~2.0m未満の区域
●		2.0~5.0m未満の区域
●		5.0m以上の区域

## 南郷地域 1:25,000



## 西郷地域 1:25,000

